

**REQUETE EN ABATTAGE D'ARBRE-S**  
soumise à la LPrNP (Loi sur la protection du patrimoine naturel et paysager)

**Dossier No 1244/25/2025**

***A remplir par le responsable communal***

Requête reçue le : 10.01.25      Responsable communal : M. Florim Ajda  
Visite sur place : 10.01.25      Arbre(s) dangereux :       OUI       NON  
En présence de : Cyril Pabst

***A remplir par le requérant de l'abattage***

<b>A. Intervenants :</b>	<b>Raison sociale ou adresse</b>
Propriétaire	Commune de Montreux 1820 Montreux
Demandeur	Commune de Montreux Services des espaces publics Section des espaces verts

***A remplir par le requérant de l'abattage***

**B. Situation de l'arbre/des arbres à abattre**

Adresse	Chemin de la Maladaire 1 – 1815 Clarens
Parcelle No	1244

***A remplir par le requérant de l'abattage***

**C. Motif(s) de la demande**

**Motifs invoqués par le requérant :** Voir point « E »

***A remplir par le responsable communal***

**D. Caractéristique de l'arbre/des arbres à abattre**

<b>No</b>	<b>Nom scientifique</b>	<b>Nom français</b>	<b>Remarque(s) – diamètre/circonférence à 100 cm du sol</b>	<b>Valeur du sujet en CHF</b>
1	Fraxinus excelsior	Frêne commun	Ø 37 cm	
2	Fraxinus excelsior	Frêne commun	Ø 29 cm	
3	Fraxinus excelsior	Frêne commun	Ø 42 cm	
4	Castanea sativa	Châtaignier	Ø 25 cm	
5	Castanea sativa	Châtaignier	Ø 33 cm	
6	Castanea sativa	Châtaignier	Ø 38 cm	

7	Castanea sativa	Châtaignier	Ø 38 cm	
8	Castanea sativa	Châtaignier	Ø 22 cm	
9	Larix decidua	Mélèze	Ø 45 cm	

**E. Motifs admis selon la LPrPNP**

- Risques sécuritaires ou phytosanitaires avérés
- Entrave avérée à l'exploitation agricole
- Impératifs de construction ou d'aménagement (mise à l'enquête / rapport d'expertise en annexe)
- Aucun motif invocable selon la LPrPNP

Remarque(s) du responsable communal : Les arbres n° 1, 2 et 3, des frênes communs (*Fraxinus excelsior*), sont fortement atteints par la chalarose du frêne et présentent un important dépérissement.

Les arbres n° 4, 5, 6, 7 et 8, des châtaigniers (*Castanea sativa*), sont secs sur pied et atteints du chancre du châtaignier.

L'arbre n°9, un mélèze (*Larix decidua*), est également sec sur pied.

**F. Préavis du service des espaces publics**

- favorable à l'abattage
- défavorable à l'abattage (voir remarques du responsable communal)
- la demande ne peut pas être prise en considération, aucun motif valable n'étant invocable selon la LPrPNP. L'abattage est refusé d'office.

**G. Proposition du service des espaces publics à la Municipalité**

- L'état d'urgence nécessite un abattage dans les meilleurs délais (urgent)
- Autoriser l'abattage avec compensation (voir sous rubrique H. Compensation prévue)
- Refuser l'abattage pour les motifs suivants :
- Autoriser la taille d'allègement, de nettoyage ou de rééquilibrage
- Autres recommandation d'entretien :

**H. Compensation prévue**

- Nouvelle plantation : 9 arbres majeurs d'une hauteur de minimum 2m50 à la plantation
- Financière (voir les valeurs des sujets sous rubrique C. Caractéristique de l'arbre)

**I. Affichage au pilier public**

Date d'affichage au pilier public : du 25.02.2025 au 26.03.2025

**J. Remarque(s) éventuelle(s)**

Le collaborateur technique : Florim Ajda

Date : 14.02.2025 Visa : FA


Le chef de service : Patrick Aubort

Date : 14.02.2025 Visa : [Signature]

La directrice : Irina Gote

Date : 14.02.2025 Visa : [Signature]





© Géodonnées : Cartoriviera, Etat de Vaud, swisstopo, OpenStreetMap – Informations dépourvues de foi publique



## **Demande d'autorisation d'abattage, parcelle 1244**

Les arbres n°1,2 et 3 Frêne commun (*Fraxinus excelsior*)

Les arbres n°4,5,6,7 et 8 Chataignier (*Castanea sativa*)

L'arbre n°9 Mélèze (*Larix decidua*)


Echelle : 1:1'000

Coordonnées : 2'557'179 / 1'144'071

Date d'impression : 13.02.2025




**Arbre N° 1**





## Arbres N° 2 et 3





## Arbres N° 4 et 5





## Arbre N° 6



## Arbre N° 7





## Arbre N° 8





## Arbres N° 9

